

Приложение № 1  
к правилам землепользования и застройки  
Краснореченского сельского поселения  
Грибановского муниципального района  
Воронежской области

**СВЕДЕНИЯ О ГРАНИЦАХ ТЕРРИТОРИАЛЬНЫХ ЗОН,  
СОДЕРЖАЩИЕ ГРАФИЧЕСКОЕ ОПИСАНИЕ МЕСТОПОЛОЖЕНИЯ  
ГРАНИЦ ТЕРРИТОРИАЛЬНЫХ ЗОН, ПЕРЕЧЕНЬ КООРДИНАТ  
ХАРАКТЕРНЫХ ТОЧЕК ГРАНИЦ ТЕРРИТОРИАЛЬНЫХ ЗОН  
СЕЛА КРАСНОРЕЧЕНКА**

## ОПИСАНИЕ МЕСТОПОЛОЖЕНИЯ ГРАНИЦ

Зона застройки индивидуальными жилыми домами села Краснореченка - Ж1/1

---

(наименование объекта, местоположение границ которого описано  
(далее - объект)

## Раздел 1

Сведения об объекте		
№ п/п	Характеристики объекта	Описание характеристик
1	2	3
1	Местоположение объекта	Воронежская область, Грибановский муниципальный район, Краснореченское сельское поселение, село Краснореченка
2	Площадь объекта $\pm$ величина погрешности определения площади ( $P \pm \Delta P$ )	1863511 $\pm$ 23889 м <sup>2</sup>
3	Иные характеристики объекта	-

## Раздел 2

Сведения о местоположении границ объекта					
1. Система координат: МСК - 36, зона 2					
2. Сведения о характерных точках границ объекта					
Обозначение характерных точек границ	Координаты, м		Метод определения координат характерной точки	Средняя квадратическая погрешность положения характерной точки (Mt), м	Описание обозначения точки на местности (при наличии)
	X	Y			
1	2	3	4	5	6
1	482994.90	2234600.16	Картометрический	5.00	-
2	483006.94	2234622.20	Картометрический	5.00	-
3	483008.98	2234683.07	Картометрический	5.00	-
4	483009.06	2234790.97	Картометрический	5.00	-
5	482871.82	2234854.96	Картометрический	5.00	-
6	482796.76	2234693.98	Картометрический	5.00	-
7	482934.01	2234629.81	Картометрический	5.00	-
1	482994.90	2234600.16	Картометрический	5.00	-
8	482623.02	2234514.33	Картометрический	5.00	-
9	482704.01	2234715.73	Картометрический	5.00	-
10	482708.91	2234728.81	Картометрический	5.00	-
11	482664.24	2234746.41	Картометрический	5.00	-
12	482710.04	2234859.23	Картометрический	5.00	-
13	482694.13	2234875.32	Картометрический	5.00	-
14	482619.39	2234929.11	Картометрический	5.00	-
15	482573.04	2234960.29	Картометрический	5.00	-
16	482518.45	2234914.17	Картометрический	5.00	-
17	482448.62	2234801.77	Картометрический	5.00	-
18	482257.83	2234849.29	Картометрический	5.00	-
19	482262.84	2234869.57	Картометрический	5.00	-
20	482265.85	2234883.22	Картометрический	5.00	-
21	482278.10	2235004.41	Картометрический	5.00	-
22	482255.13	2235068.20	Картометрический	5.00	-
23	482216.41	2235090.68	Картометрический	5.00	-
24	482181.89	2235084.05	Картометрический	5.00	-
25	482125.16	2234882.77	Картометрический	5.00	-
26	482018.66	2234915.12	Картометрический	5.00	-
27	482029.10	2234948.96	Картометрический	5.00	-
28	481998.63	2235112.82	Картометрический	5.00	-
29	481983.95	2235151.24	Картометрический	5.00	-
30	481972.72	2235160.17	Картометрический	5.00	-
31	481937.82	2235154.53	Картометрический	5.00	-
32	481908.86	2235112.72	Картометрический	5.00	-
33	481899.46	2235092.88	Картометрический	5.00	-
34	481859.82	2235070.95	Картометрический	5.00	-

1	2	3	4	5	6
35	481844.89	2235070.54	Картометрический	5.00	-
36	481800.75	2235096.17	Картометрический	5.00	-
37	481721.28	2235195.29	Картометрический	5.00	-
38	481699.22	2235200.43	Картометрический	5.00	-
39	481672.55	2235205.09	Картометрический	5.00	-
40	481573.89	2235203.18	Картометрический	5.00	-
41	481541.02	2235204.88	Картометрический	5.00	-
42	481468.52	2235165.23	Картометрический	5.00	-
43	481451.64	2235125.59	Картометрический	5.00	-
44	481414.55	2235101.39	Картометрический	5.00	-
45	481363.79	2235088.54	Картометрический	5.00	-
46	481275.69	2235074.46	Картометрический	5.00	-
47	481305.41	2234896.09	Картометрический	5.00	-
48	481313.34	2234828.62	Картометрический	5.00	-
49	481448.28	2234784.97	Картометрический	5.00	-
50	481500.16	2234778.91	Картометрический	5.00	-
51	481510.52	2234785.30	Картометрический	5.00	-
52	481617.73	2234755.44	Картометрический	5.00	-
53	481664.01	2234744.20	Картометрический	5.00	-
54	481680.75	2234797.20	Картометрический	5.00	-
55	481740.09	2234787.69	Картометрический	5.00	-
56	481794.81	2234768.01	Картометрический	5.00	-
57	481842.72	2234754.66	Картометрический	5.00	-
58	481868.18	2234743.33	Картометрический	5.00	-
59	481850.09	2234690.92	Картометрический	5.00	-
60	481865.63	2234685.70	Картометрический	5.00	-
61	481878.49	2234682.13	Картометрический	5.00	-
62	482078.14	2234627.28	Картометрический	5.00	-
63	482151.21	2234609.83	Картометрический	5.00	-
64	482257.64	2234582.31	Картометрический	5.00	-
65	482260.95	2234601.37	Картометрический	5.00	-
66	482285.09	2234604.85	Картометрический	5.00	-
67	482312.22	2234599.03	Картометрический	5.00	-
68	482341.05	2234590.68	Картометрический	5.00	-
69	482371.18	2234577.67	Картометрический	5.00	-
70	482392.43	2234572.18	Картометрический	5.00	-
71	482426.33	2234566.63	Картометрический	5.00	-
72	482482.56	2234550.22	Картометрический	5.00	-
73	482554.77	2234528.02	Картометрический	5.00	-
8	482623.02	2234514.33	Картометрический	5.00	-
74	481194.13	2234852.01	Картометрический	5.00	-
75	481261.98	2234979.78	Картометрический	5.00	-
76	481255.03	2235022.58	Картометрический	5.00	-
77	481231.27	2235030.90	Картометрический	5.00	-
78	481224.98	2235042.19	Картометрический	5.00	-
79	481198.43	2235053.13	Картометрический	5.00	-
80	481149.82	2235071.47	Картометрический	5.00	-

1	2	3	4	5	6
81	481150.30	2235095.45	Картометрический	5.00	-
82	481179.38	2235168.07	Картометрический	5.00	-
83	481120.54	2235205.75	Картометрический	5.00	-
84	481077.37	2235225.60	Картометрический	5.00	-
85	480981.19	2235247.37	Картометрический	5.00	-
86	480742.15	2235275.53	Картометрический	5.00	-
87	480718.34	2235243.53	Картометрический	5.00	-
88	480622.64	2235022.45	Картометрический	5.00	-
89	480672.71	2234998.09	Картометрический	5.00	-
90	480776.26	2234946.01	Картометрический	5.00	-
91	480811.49	2234926.68	Картометрический	5.00	-
92	480850.95	2234909.91	Картометрический	5.00	-
93	480887.86	2234894.38	Картометрический	5.00	-
94	480974.77	2234875.68	Картометрический	5.00	-
95	481001.06	2234868.16	Картометрический	5.00	-
96	481040.51	2234851.39	Картометрический	5.00	-
97	481108.37	2234828.80	Картометрический	5.00	-
98	481113.25	2234843.35	Картометрический	5.00	-
74	481194.13	2234852.01	Картометрический	5.00	-
99	481671.42	2235358.06	Аналитический	2.50	-
100	481664.39	2235408.71	Аналитический	0.10	-
101	481661.74	2235429.35	Аналитический	0.10	-
102	481588.02	2235510.45	Картометрический	5.00	-
103	481489.53	2235772.28	Картометрический	5.00	-
104	481438.76	2235808.66	Картометрический	5.00	-
105	481443.99	2235842.40	Картометрический	5.00	-
106	481502.15	2236006.64	Картометрический	5.00	-
107	481538.99	2236021.30	Картометрический	5.00	-
108	481570.65	2236087.84	Аналитический	0.10	-
109	481569.86	2236109.69	Аналитический	0.10	-
110	481570.49	2236234.26	Картометрический	5.00	-
111	481573.67	2236254.73	Картометрический	5.00	-
112	481596.47	2236276.70	Картометрический	5.00	-
113	481599.10	2236299.58	Картометрический	5.00	-
114	481607.54	2236389.62	Аналитический	0.10	-
115	481679.59	2236434.50	Картометрический	5.00	-
116	481679.85	2236453.85	Картометрический	5.00	-
117	481658.04	2236519.31	Картометрический	5.00	-
118	481658.58	2236547.07	Картометрический	5.00	-
119	481664.40	2236571.75	Картометрический	5.00	-
120	481699.46	2236589.03	Картометрический	5.00	-
121	481709.86	2236610.72	Картометрический	5.00	-
122	481726.74	2236653.68	Картометрический	5.00	-
123	481804.14	2236639.78	Картометрический	5.00	-
124	481789.05	2236688.59	Картометрический	5.00	-
125	481785.00	2236723.52	Картометрический	5.00	-
126	481702.09	2236735.87	Картометрический	5.00	-

1	2	3	4	5	6
127	481708.52	2236765.89	Картометрический	5.00	-
128	481585.32	2236785.54	Картометрический	5.00	-
129	481557.98	2236789.88	Картометрический	5.00	-
130	481549.87	2236791.25	Картометрический	5.00	-
131	481497.40	2236665.89	Картометрический	5.00	-
132	481422.36	2236474.07	Картометрический	5.00	-
133	481413.01	2236446.94	Аналитический	0.10	-
134	481407.59	2236430.87	Аналитический	0.10	-
135	481380.13	2236269.98	Картометрический	5.00	-
136	481362.33	2236172.84	Картометрический	5.00	-
137	481356.92	2236146.38	Картометрический	5.00	-
138	481342.25	2236075.19	Картометрический	5.00	-
139	481335.17	2236035.58	Картометрический	5.00	-
140	481324.90	2235972.59	Картометрический	5.00	-
141	481305.71	2235873.86	Картометрический	5.00	-
142	481288.12	2235768.56	Картометрический	5.00	-
143	481264.70	2235639.08	Картометрический	5.00	-
144	481241.93	2235517.72	Картометрический	5.00	-
145	481227.70	2235435.50	Картометрический	5.00	-
146	481224.61	2235417.23	Картометрический	5.00	-
147	481224.57	2235415.12	Картометрический	5.00	-
148	481348.74	2235381.69	Картометрический	5.00	-
149	481322.96	2235165.09	Картометрический	5.00	-
150	481369.00	2235164.00	Картометрический	5.00	-
151	481596.33	2235291.74	Картометрический	5.00	-
152	481596.33	2235357.84	Картометрический	5.00	-
99	481671.42	2235358.06	Аналитический	2.50	-
153	481362.57	2235478.89	Картометрический	5.00	-
154	481369.35	2235542.41	Картометрический	5.00	-
155	481317.23	2235547.98	Картометрический	5.00	-
156	481310.45	2235484.46	Картометрический	5.00	-
157	481329.43	2235482.50	Картометрический	5.00	-
153	481362.57	2235478.89	Картометрический	5.00	-
158	481121.30	2235351.82	Картометрический	5.00	-
159	481134.23	2235414.80	Картометрический	5.00	-
160	481135.40	2235421.56	Картометрический	5.00	-
161	481207.18	2235409.14	Картометрический	5.00	-
162	481224.31	2235526.17	Картометрический	5.00	-
163	481245.44	2235642.18	Картометрический	5.00	-
164	481271.49	2235770.69	Картометрический	5.00	-
165	481286.67	2235877.61	Картометрический	5.00	-
166	481306.02	2235976.51	Картометрический	5.00	-
167	481324.24	2236078.80	Картометрический	5.00	-
168	481337.96	2236150.00	Картометрический	5.00	-
169	481343.28	2236176.47	Картометрический	5.00	-
170	481361.99	2236274.59	Картометрический	5.00	-

1	2	3	4	5	6
171	481372.21	2236314.14	Картометрический	5.00	-
172	481390.93	2236427.72	Картометрический	5.00	-
173	481405.01	2236480.20	Картометрический	5.00	-
174	481280.60	2236517.32	Картометрический	5.00	-
175	481237.35	2236417.48	Картометрический	5.00	-
176	481166.03	2236441.07	Картометрический	5.00	-
177	481160.35	2236423.60	Картометрический	5.00	-
178	481121.24	2236178.67	Картометрический	5.00	-
179	481116.76	2236157.93	Картометрический	5.00	-
180	481053.33	2235940.13	Картометрический	5.00	-
181	481053.34	2235920.25	Картометрический	5.00	-
182	481061.34	2235850.94	Картометрический	5.00	-
183	481106.20	2235717.42	Картометрический	5.00	-
184	481094.67	2235693.54	Картометрический	5.00	-
185	481054.81	2235654.52	Картометрический	5.00	-
186	481001.10	2235666.38	Картометрический	5.00	-
187	480978.92	2235671.36	Картометрический	5.00	-
188	480847.32	2235740.54	Картометрический	5.00	-
189	480832.50	2235746.30	Картометрический	5.00	-
190	480623.67	2235842.07	Картометрический	5.00	-
191	480603.64	2235786.90	Картометрический	5.00	-
192	480578.34	2235755.47	Картометрический	5.00	-
193	480538.58	2235742.03	Картометрический	5.00	-
194	480483.51	2235743.25	Картометрический	5.00	-
195	480441.13	2235748.15	Картометрический	5.00	-
196	480253.76	2235787.21	Картометрический	5.00	-
197	480028.24	2235833.73	Картометрический	5.00	-
198	479885.76	2235872.95	Картометрический	5.00	-
199	479869.70	2235863.59	Картометрический	5.00	-
200	479863.03	2235835.62	Картометрический	5.00	-
201	479858.71	2235809.38	Картометрический	5.00	-
202	479826.65	2235728.55	Картометрический	5.00	-
203	479785.77	2235626.42	Картометрический	5.00	-
204	480175.66	2235460.82	Картометрический	5.00	-
205	480144.41	2235384.51	Картометрический	5.00	-
206	480171.52	2235376.74	Картометрический	5.00	-
207	480462.95	2235345.99	Картометрический	5.00	-
208	480713.60	2235403.31	Картометрический	5.00	-
209	480735.67	2235398.25	Картометрический	5.00	-
210	480716.33	2235335.45	Картометрический	5.00	-
211	480740.14	2235333.39	Картометрический	5.00	-
212	480814.45	2235355.31	Аналитический	0.10	-
213	480839.82	2235338.63	Аналитический	0.10	-
214	480866.02	2235325.94	Аналитический	0.10	-
215	480891.38	2235315.26	Аналитический	0.10	-
216	480952.18	2235301.90	Картометрический	5.00	-
217	480971.99	2235297.84	Картометрический	5.00	-
218	481008.81	2235311.49	Картометрический	5.00	-

1	2	3	4	5	6
219	481033.00	2235306.44	Картометрический	5.00	-
220	481113.98	2235316.16	Картометрический	5.00	-
158	481121.30	2235351.82	Картометрический	5.00	-
221	481459.32	2236619.92	Картометрический	5.00	-
222	481479.94	2236672.81	Картометрический	5.00	-
223	481566.47	2236878.20	Картометрический	5.00	-
224	481609.03	2236971.24	Картометрический	5.00	-
225	481609.16	2236971.62	Картометрический	5.00	-
226	481623.30	2237005.73	Аналитический	0.50	-
227	481621.00	2237008.08	Аналитический	0.04	-
228	481617.67	2237011.49	Аналитический	0.04	-
229	481613.47	2237013.96	Аналитический	0.04	-
230	481577.04	2237031.60	Аналитический	0.04	-
231	481462.83	2237086.93	Аналитический	2.50	-
232	481382.50	2236934.65	Аналитический	2.50	-
233	481286.24	2236734.47	Аналитический	2.50	-
234	481271.09	2236707.31	Аналитический	2.50	-
221	481459.32	2236619.92	Картометрический	5.00	-

### 3. Сведения о характерных точках части (частей) границы объекта

Обозначение характерных точек части границы	Координаты, м		Метод определения координат характерной точки	Средняя квадратическая погрешность положения характерной точки (Mt), м	Описание обозначения точки на местности (при наличии)
	X	Y			
1	2	3	4	5	6
Часть №					
-	-	-	-	-	-







Масштаб 1:5000

Используемые условные знаки и обозначения:

- границы территориальной зоны
- характерная точка границ территориальной зоны

Руководитель БУИО информационно-проектный центр  
Ильинский Ю.В. Шапугина Дата # 27 апреля 2021 г.  
Место для отбора проб (при наличии) (ица, составившего описание местоположения границ объекта



## ОПИСАНИЕ МЕСТОПОЛОЖЕНИЯ ГРАНИЦ

Общественно-деловая зона села Краснореченка - ОД/1

---

(наименование объекта, местоположение границ которого описано  
(далее - объект)

## Раздел 1

Сведения об объекте		
№ п/п	Характеристики объекта	Описание характеристик
1	2	3
1	Местоположение объекта	Воронежская область, Грибановский муниципальный район, Краснореченское сельское поселение, село Краснореченка
2	Площадь объекта ± величина погрешности определения площади ( $P \pm \Delta P$ )	41488+/-3565 м <sup>2</sup>
3	Иные характеристики объекта	-

## Раздел 2

Сведения о местоположении границ объекта					
1. Система координат: МСК - 36, зона 2					
2. Сведения о характерных точках границ объекта					
Обозначение характерных точек границ	Координаты, м		Метод определения координат характерной точки	Средняя квадратическая погрешность положения характерной точки (Mt), м	Описание обозначения точки на местности (при наличии)
	X	Y			
1	2	3	4	5	6
1	481662.54	2235319.43	Картометрический	5.00	-
2	481661.39	2235322.89	Аналитический	2.50	-
3	481664.27	2235344.91	Аналитический	2.50	-
4	481671.42	2235358.06	Картометрический	5.00	-
5	481596.33	2235357.84	Картометрический	5.00	-
6	481596.33	2235291.74	Картометрический	5.00	-
1	481662.54	2235319.43	Картометрический	5.00	-
7	481322.96	2235165.09	Картометрический	5.00	-
8	481348.74	2235381.69	Картометрический	5.00	-
9	481224.57	2235415.12	Картометрический	5.00	-
10	481222.91	2235354.20	Картометрический	5.00	-
11	481222.45	2235329.35	Картометрический	5.00	-
12	481195.65	2235324.29	Картометрический	5.00	-
13	481202.59	2235355.94	Картометрический	5.00	-
14	481205.81	2235385.83	Картометрический	5.00	-
15	481207.18	2235409.14	Картометрический	5.00	-
16	481135.40	2235421.56	Картометрический	5.00	-
17	481134.23	2235414.80	Картометрический	5.00	-
18	481121.30	2235351.82	Картометрический	5.00	-
19	481113.98	2235316.16	Картометрический	5.00	-
20	481262.92	2235226.82	Картометрический	5.00	-
21	481283.08	2235165.43	Картометрический	5.00	-
7	481322.96	2235165.09	Картометрический	5.00	-
22	481362.57	2235478.89	Картометрический	5.00	-
23	481369.35	2235542.41	Картометрический	5.00	-
24	481317.23	2235547.98	Картометрический	5.00	-
25	481310.45	2235484.46	Картометрический	5.00	-
26	481329.43	2235482.50	Картометрический	5.00	-
22	481362.57	2235478.89	Картометрический	5.00	-

3. Сведения о характерных точках части (частей) границы объекта					
Обозначение характерных точек части границы	Координаты, м		Метод определения координат характерной точки	Средняя квадратическая погрешность положения характерной точки (Mt), м	Описание обозначения точки на местности (при наличии)
	X	Y			
1	2	3	4	5	6
Часть №					
-	-	-	-	-	-




## Раздел 4

## План границ объекта

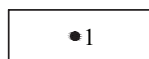


Масштаб 1:5000

Используемые условные знаки и обозначения :



границы территориальной зоны



характерная точка границ территориальной зоны

Руководитель БУВО «Нормативно-проектный центр»

Подпись Ю.В.Шалыгина Ю.В.Шалыгина Дата « 27 » апреля 2021 г.

Место для оттиска печати (при наличии) лица, составившего описание местоположения границ объекта



## ОПИСАНИЕ МЕСТОПОЛОЖЕНИЯ ГРАНИЦ

Зона улиц, дорог, инженерной и транспортной инфраструктуры  
села Краснореченка - ИТ1/1

(наименование объекта, местоположение границ которого описано  
(далее - объект)

## Раздел 1

Сведения об объекте		
№ п/п	Характеристики объекта	Описание характеристик
1	2	3
1	Местоположение объекта	Воронежская область, Грибановский муниципальный район, Краснореченское сельское поселение, село Краснореченка
2	Площадь объекта $\pm$ величина погрешности определения площади ( $P \pm \Delta P$ )	31519+/-3107 м <sup>2</sup>
3	Иные характеристики объекта	-



## Раздел 2

Сведения о местоположении границ объекта					
1. Система координат: МСК - 36, зона 2					
2. Сведения о характерных точках границ объекта					
Обозначение характерных точек границ	Координаты, м		Метод определения координат характерной точки	Средняя квадратическая погрешность положения характерной точки (Mt), м	Описание обозначения точки на местности (при наличии)
	X	Y			
1	2	3	4	5	6
1	481222.45	2235329.35	Картометрический	5.00	-
2	481222.91	2235354.20	Картометрический	5.00	-
3	481224.57	2235415.12	Картометрический	5.00	-
4	481224.61	2235417.23	Картометрический	5.00	-
5	481227.70	2235435.50	Картометрический	5.00	-
6	481241.93	2235517.72	Картометрический	5.00	-
7	481264.70	2235639.08	Картометрический	5.00	-
8	481288.12	2235768.56	Картометрический	5.00	-
9	481305.71	2235873.86	Картометрический	5.00	-
10	481324.90	2235972.59	Картометрический	5.00	-
11	481335.17	2236035.58	Картометрический	5.00	-
12	481342.25	2236075.19	Картометрический	5.00	-
13	481356.92	2236146.38	Картометрический	5.00	-
14	481362.33	2236172.84	Картометрический	5.00	-
15	481380.13	2236269.98	Картометрический	5.00	-
16	481407.59	2236430.87	Аналитический	0.10	-
17	481413.01	2236446.94	Аналитический	0.10	-
18	481422.36	2236474.07	Картометрический	5.00	-
19	481497.40	2236665.89	Картометрический	5.00	-
20	481549.87	2236791.25	Картометрический	5.00	-
21	481584.80	2236874.81	Картометрический	5.00	-
22	481623.38	2236966.20	Картометрический	5.00	-
23	481635.86	2236992.91	Аналитический	0.50	-
24	481627.32	2237001.63	Аналитический	0.50	-
25	481623.30	2237005.73	Аналитический	0.50	-
26	481609.16	2236971.62	Картометрический	5.00	-
27	481609.03	2236971.24	Картометрический	5.00	-
28	481566.47	2236878.20	Картометрический	5.00	-
29	481479.94	2236672.81	Картометрический	5.00	-
30	481459.32	2236619.92	Картометрический	5.00	-
31	481405.01	2236480.20	Картометрический	5.00	-
32	481390.93	2236427.72	Картометрический	5.00	-
33	481372.21	2236314.14	Картометрический	5.00	-
34	481361.99	2236274.59	Картометрический	5.00	-
35	481343.28	2236176.47	Картометрический	5.00	-
36	481337.96	2236150.00	Картометрический	5.00	-

1	2	3	4	5	6
37	481324.24	2236078.80	Картометрический	5.00	-
38	481306.02	2235976.51	Картометрический	5.00	-
39	481286.67	2235877.61	Картометрический	5.00	-
40	481271.49	2235770.69	Картометрический	5.00	-
41	481245.44	2235642.18	Картометрический	5.00	-
42	481224.31	2235526.17	Картометрический	5.00	-
43	481207.18	2235409.14	Картометрический	5.00	-
44	481205.81	2235385.83	Картометрический	5.00	-
45	481202.59	2235355.94	Картометрический	5.00	-
46	481195.65	2235324.29	Картометрический	5.00	-
1	481222.45	2235329.35	Картометрический	5.00	-

3. Сведения о характерных точках части (частей) границы объекта

Обозначение характерных точек части границы	Координаты, м		Метод определения координат характерной точки	Средняя квадратическая погрешность положения характерной точки (Mt), м	Описание обозначения точки на местности (при наличии)
	X	Y			
1	2	3	4	5	6
Часть №					
-	-	-	-	-	-




Раздел 4  
План границ объекта



Используемые условные знаки и обозначения:

	границы территориальной зоны
---	------------------------------

	характерная точка границ территориальной зоны
---	---

Масштаб 1:5000



Руководитель ФГУП «Нормативно-проектный центр»  
 Подпись Ю.В. Шалыгина Дата « 27 » апреля 2021 г.  
 Место для отточки печати (при наличии) листа, составившего описание местоположения границ объекта

## ОПИСАНИЕ МЕСТОПОЛОЖЕНИЯ ГРАНИЦ

Зона сельскохозяйственного использования в границах населенного пункта  
села Краснореченка - СХ1/1

(наименование объекта, местоположение границ которого описано  
(далее - объект)

## Раздел 1

Сведения об объекте		
№ п/п	Характеристики объекта	Описание характеристик
1	2	3
1	Местоположение объекта	Воронежская область, Грибановский муниципальный район, Краснореченское сельское поселение, село Краснореченка
2	Площадь объекта $\pm$ величина погрешности определения площади ( $P \pm \text{Дельта } P$ )	1066903 $\pm$ 18076 м <sup>2</sup>
3	Иные характеристики объекта	-

## Раздел 2

Сведения о местоположении границ объекта					
1. Система координат: МСК - 36, зона 2					
2. Сведения о характерных точках границ объекта					
Обозначение характерных точек границ	Координаты, м		Метод определения координат характерной точки	Средняя квадратическая погрешность положения характерной точки (Mt), м	Описание обозначения точки на местности (при наличии)
	X	Y			
1	2	3	4	5	6
1	483379.45	2234086.66	Картометрический	5.00	-
2	483397.07	2234118.07	Аналитический	2.50	-
3	483411.79	2234133.39	Аналитический	2.50	-
4	483447.38	2234141.37	Аналитический	2.50	-
5	483478.06	2234147.67	Аналитический	2.50	-
6	483498.25	2234169.36	Аналитический	2.50	-
7	483498.58	2234192.65	Аналитический	2.50	-
8	483482.84	2234249.40	Аналитический	2.50	-
9	483459.18	2234271.22	Аналитический	2.50	-
10	483433.61	2234274.50	Аналитический	2.50	-
11	483424.91	2234275.16	Аналитический	2.50	-
12	483420.46	2234286.70	Аналитический	2.50	-
13	483414.08	2234297.68	Аналитический	2.50	-
14	483407.72	2234304.02	Аналитический	2.50	-
15	483395.04	2234303.54	Аналитический	2.50	-
16	483370.54	2234303.00	Аналитический	2.50	-
17	483342.24	2234301.58	Аналитический	2.50	-
18	483320.68	2234305.30	Аналитический	2.50	-
19	483302.48	2234313.69	Аналитический	2.50	-
20	483289.76	2234324.22	Аналитический	2.50	-
21	483281.26	2234336.02	Аналитический	2.50	-
22	483275.64	2234368.60	Аналитический	2.50	-
23	483263.74	2234386.76	Аналитический	2.50	-
24	483250.99	2234404.48	Аналитический	2.50	-
25	483244.75	2234417.49	Аналитический	2.50	-
26	483265.00	2234450.06	Аналитический	2.50	-
27	483285.91	2234438.94	Аналитический	2.50	-
28	483301.98	2234435.20	Аналитический	2.50	-
29	483315.49	2234439.50	Аналитический	2.50	-
30	483328.55	2234448.03	Аналитический	2.50	-
31	483348.75	2234466.75	Аналитический	2.50	-
32	483366.43	2234483.78	Аналитический	2.50	-
33	483371.42	2234503.70	Аналитический	2.50	-
34	483358.64	2234527.77	Аналитический	2.50	-
35	483345.10	2234533.22	Аналитический	2.50	-
36	483326.93	2234533.98	Аналитический	2.50	-

1	2	3	4	5	6
37	483303.27	2234535.14	Аналитический	2.50	-
38	483271.58	2234536.26	Аналитический	2.50	-
39	483218.75	2234539.41	Аналитический	2.50	-
40	483205.62	2234547.82	Аналитический	2.50	-
41	483197.10	2234564.72	Аналитический	2.50	-
42	483194.50	2234581.64	Аналитический	2.50	-
43	483208.72	2234616.00	Аналитический	2.50	-
44	483225.12	2234636.82	Аналитический	2.50	-
45	483230.13	2234650.82	Аналитический	2.50	-
46	483227.07	2234675.78	Аналитический	2.50	-
47	483220.71	2234681.26	Аналитический	2.50	-
48	483208.03	2234683.32	Аналитический	2.50	-
49	483192.42	2234676.90	Аналитический	2.50	-
50	483162.05	2234666.18	Аналитический	2.50	-
51	483134.99	2234659.26	Аналитический	2.50	-
52	483114.75	2234661.30	Аналитический	2.50	-
53	483100.73	2234648.72	Картометрический	5.00	-
54	483079.23	2234670.18	Картометрический	5.00	-
55	483065.29	2234634.07	Картометрический	5.00	-
56	483035.09	2234632.63	Картометрический	5.00	-
57	483026.33	2234643.26	Картометрический	5.00	-
58	483009.18	2234683.06	Картометрический	5.00	-
59	483016.03	2234712.23	Картометрический	5.00	-
60	483034.23	2234736.06	Картометрический	5.00	-
61	483052.24	2234765.30	Картометрический	5.00	-
62	483058.25	2234784.48	Картометрический	5.00	-
63	483055.98	2234796.51	Картометрический	5.00	-
64	483038.66	2234811.70	Картометрический	5.00	-
65	483007.94	2234825.23	Картометрический	5.00	-
66	482997.35	2234855.10	Аналитический	2.50	-
67	482956.70	2234877.78	Аналитический	2.50	-
68	482896.18	2234903.32	Аналитический	2.50	-
69	482880.77	2234904.81	Аналитический	2.50	-
70	482868.08	2234900.10	Аналитический	2.50	-
71	482855.45	2234881.42	Аналитический	2.50	-
72	482847.06	2234860.23	Аналитический	2.50	-
73	482836.55	2234838.58	Аналитический	2.50	-
74	482826.09	2234830.23	Аналитический	2.50	-
75	482810.76	2234824.52	Аналитический	2.50	-
76	482798.05	2234827.00	Аналитический	2.50	-
77	482786.26	2234835.58	Аналитический	2.50	-
78	482773.81	2234851.89	Аналитический	2.50	-
79	482758.90	2234872.58	Аналитический	2.50	-
80	482742.79	2234877.58	Аналитический	2.50	-
81	482721.16	2234884.28	Аналитический	2.50	-
82	482704.56	2234904.52	Аналитический	2.50	-
83	482688.43	2234914.64	Аналитический	2.50	-
84	482653.56	2234949.63	Аналитический	2.50	-

1	2	3	4	5	6
85	482626.35	2234977.04	Аналитический	2.50	-
86	482606.81	2234993.06	Аналитический	2.50	-
87	482592.38	2234999.76	Аналитический	2.50	-
88	482575.92	2234997.22	Аналитический	2.50	-
89	482550.07	2234986.05	Аналитический	2.50	-
90	482522.21	2234961.39	Аналитический	2.50	-
91	482481.66	2234930.74	Аналитический	2.50	-
92	482425.89	2234892.44	Аналитический	2.50	-
93	482392.97	2234861.82	Аналитический	2.50	-
94	482364.20	2234852.38	Аналитический	2.50	-
95	482356.60	2234846.43	Аналитический	2.50	-
96	482346.01	2234845.96	Аналитический	2.50	-
97	482331.17	2234849.72	Аналитический	2.50	-
98	482320.55	2234859.84	Аналитический	2.50	-
99	482311.45	2234902.59	Аналитический	2.50	-
100	482307.49	2234951.66	Аналитический	2.50	-
101	482305.13	2235016.41	Аналитический	2.50	-
102	482300.36	2235045.60	Аналитический	2.50	-
103	482290.50	2235074.34	Аналитический	2.50	-
104	482272.15	2235110.25	Аналитический	2.50	-
105	482256.36	2235128.36	Аналитический	2.50	-
106	482245.29	2235137.36	Аналитический	2.50	-
107	482225.44	2235143.08	Аналитический	2.50	-
108	482207.65	2235141.32	Аналитический	2.50	-
109	482187.32	2235140.40	Аналитический	2.50	-
110	482164.05	2235135.22	Аналитический	2.50	-
111	482140.39	2235118.62	Аналитический	2.50	-
112	482122.61	2235093.63	Аналитический	2.50	-
113	482118.13	2235068.16	Аналитический	2.50	-
114	482119.09	2235038.96	Аналитический	2.50	-
115	482119.60	2235015.26	Аналитический	2.50	-
116	482122.61	2235004.68	Аналитический	2.50	-
117	482121.85	2234980.54	Аналитический	2.50	-
118	482118.14	2234954.28	Аналитический	2.50	-
119	482106.12	2234930.02	Аналитический	2.50	-
120	482095.41	2234916.10	Аналитический	2.50	-
121	482087.37	2234913.10	Аналитический	2.50	-
122	482077.23	2234912.66	Аналитический	2.50	-
123	482065.24	2234920.06	Аналитический	2.50	-
124	482061.64	2234932.52	Аналитический	2.50	-
125	482054.22	2234956.82	Аналитический	2.50	-
126	482055.74	2234989.60	Аналитический	2.50	-
127	482055.99	2235007.88	Аналитический	2.50	-
128	482051.46	2235029.42	Аналитический	2.50	-
129	482046.21	2235044.18	Аналитический	2.50	-
130	482042.98	2235059.40	Аналитический	2.50	-
131	482042.24	2235081.20	Аналитический	2.50	-
132	482040.85	2235116.54	Аналитический	2.50	-



1	2	3	4	5	6
133	482042.87	2235143.20	Аналитический	2.50	-
134	482044.45	2235172.42	Аналитический	2.50	-
135	482038.90	2235184.90	Аналитический	2.50	-
136	482029.52	2235202.42	Аналитический	2.50	-
137	481998.44	2235225.06	Аналитический	2.50	-
138	481985.14	2235230.40	Аналитический	2.50	-
139	481970.94	2235233.10	Аналитический	2.50	-
140	481943.42	2235231.30	Аналитический	2.50	-
141	481925.22	2235226.14	Аналитический	2.50	-
142	481892.03	2235183.52	Аналитический	2.50	-
143	481885.19	2235170.96	Аналитический	2.50	-
144	481881.85	2235157.82	Аналитический	2.50	-
145	481883.89	2235149.01	Аналитический	2.50	-
146	481890.39	2235140.92	Аналитический	2.50	-
147	481893.59	2235135.64	Аналитический	2.50	-
148	481890.44	2235128.64	Аналитический	2.50	-
149	481848.98	2235113.66	Аналитический	2.50	-
150	481836.27	2235114.88	Аналитический	2.50	-
151	481826.30	2235120.14	Аналитический	2.50	-
152	481816.65	2235149.94	Аналитический	2.50	-
153	481811.02	2235159.46	Аналитический	2.50	-
154	481799.23	2235164.26	Аналитический	2.50	-
155	481787.55	2235177.86	Аналитический	2.50	-
156	481778.34	2235199.74	Аналитический	2.50	-
157	481768.51	2235223.41	Аналитический	2.50	-
158	481745.16	2235255.54	Аналитический	2.50	-
159	481734.45	2235269.84	Аналитический	2.50	-
160	481715.80	2235278.94	Аналитический	2.50	-
161	481706.89	2235277.35	Аналитический	2.50	-
162	481698.42	2235274.78	Аналитический	2.50	-
163	481687.66	2235277.40	Аналитический	2.50	-
164	481678.05	2235286.96	Аналитический	2.50	-
165	481667.81	2235304.29	Аналитический	2.50	-
166	481662.54	2235319.43	Картометрический	5.00	-
167	481596.33	2235291.74	Картометрический	5.00	-
168	481369.00	2235164.00	Картометрический	5.00	-
169	481322.96	2235165.09	Картометрический	5.00	-
170	481283.08	2235165.43	Картометрический	5.00	-
171	481262.92	2235226.82	Картометрический	5.00	-
172	481113.98	2235316.16	Картометрический	5.00	-
173	481033.00	2235306.44	Картометрический	5.00	-
174	481008.81	2235311.49	Картометрический	5.00	-
175	480971.99	2235297.84	Картометрический	5.00	-
176	480952.18	2235301.90	Картометрический	5.00	-
177	480891.38	2235315.26	Аналитический	0.10	-
178	480866.02	2235325.94	Аналитический	0.10	-
179	480839.82	2235338.63	Картометрический	5.00	-
180	480814.45	2235355.31	Картометрический	5.00	-

1	2	3	4	5	6
181	480740.14	2235333.39	Картометрический	5.00	-
182	480716.33	2235335.45	Картометрический	5.00	-
183	480735.67	2235398.25	Картометрический	5.00	-
184	480713.60	2235403.31	Картометрический	5.00	-
185	480462.95	2235345.99	Картометрический	5.00	-
186	480171.52	2235376.74	Картометрический	5.00	-
187	480144.41	2235384.51	Картометрический	5.00	-
188	480175.66	2235460.82	Картометрический	5.00	-
189	479785.77	2235626.42	Картометрический	5.00	-
190	479826.65	2235728.55	Картометрический	5.00	-
191	479804.86	2235742.93	Картометрический	5.00	-
192	479796.65	2235733.18	Картометрический	5.00	-
193	479632.86	2235539.37	Картометрический	5.00	-
194	479634.62	2235528.22	Картометрический	5.00	-
195	479639.77	2235509.20	Картометрический	5.00	-
196	479649.11	2235504.58	Картометрический	5.00	-
197	479663.51	2235503.79	Картометрический	5.00	-
198	479661.87	2235489.39	Картометрический	5.00	-
199	479668.73	2235469.09	Картометрический	5.00	-
200	479678.10	2235454.74	Картометрический	5.00	-
201	479695.91	2235449.73	Картометрический	5.00	-
202	479715.35	2235460.81	Картометрический	5.00	-
203	479747.59	2235448.24	Картометрический	5.00	-
204	479762.86	2235443.23	Картометрический	5.00	-
205	479789.98	2235441.64	Картометрический	5.00	-
206	479793.39	2235434.02	Картометрический	5.00	-
207	479792.61	2235417.94	Картометрический	5.00	-
208	479799.40	2235414.58	Картометрический	5.00	-
209	479807.87	2235414.61	Картометрический	5.00	-
210	479818.83	2235428.20	Картометрический	5.00	-
211	479834.00	2235448.59	Картометрический	5.00	-
212	479850.97	2235467.16	Картометрический	5.00	-
213	479866.61	2235478.96	Картометрический	5.00	-
214	479872.85	2235481.75	Картометрический	5.00	-
215	479874.57	2235474.99	Картометрический	5.00	-
216	479868.68	2235463.12	Картометрический	5.00	-
217	479871.33	2235448.26	Картометрический	5.00	-
218	479872.71	2235428.25	Картометрический	5.00	-
219	479876.47	2235420.82	Картометрический	5.00	-
220	479889.18	2235418.33	Картометрический	5.00	-
221	479911.17	2235427.72	Картометрический	5.00	-
222	479931.93	2235421.06	Картометрический	5.00	-
223	479946.38	2235421.92	Картометрический	5.00	-
224	479953.87	2235433.86	Картометрический	5.00	-
225	479966.34	2235436.93	Картометрический	5.00	-
226	479987.54	2235396.70	Картометрический	5.00	-
227	480000.37	2235362.89	Картометрический	5.00	-
228	480049.62	2235334.30	Картометрический	5.00	-

1	2	3	4	5	6
229	480081.00	2235323.41	Картометрический	5.00	-
230	480099.70	2235307.39	Картометрический	5.00	-
231	480120.06	2235299.01	Картометрический	5.00	-
232	480134.94	2235285.52	Картометрический	5.00	-
233	480144.78	2235261.01	Картометрический	5.00	-
234	480161.80	2235240.76	Картометрический	5.00	-
235	480174.57	2235223.87	Картометрический	5.00	-
236	480191.54	2235215.47	Картометрический	5.00	-
237	480209.34	2235214.69	Картометрический	5.00	-
238	480233.87	2235224.95	Картометрический	5.00	-
239	480270.24	2235237.79	Картометрический	5.00	-
240	480270.24	2235290.96	Картометрический	5.00	-
241	480361.69	2235290.96	Картометрический	5.00	-
242	480361.69	2235250.02	Картометрический	5.00	-
243	480372.81	2235255.36	Картометрический	5.00	-
244	480385.39	2235256.87	Картометрический	5.00	-
245	480409.96	2235255.28	Картометрический	5.00	-
246	480487.60	2235274.14	Картометрический	5.00	-
247	480501.51	2235246.62	Картометрический	5.00	-
248	480511.52	2235205.06	Картометрический	5.00	-
249	480516.55	2235170.82	Картометрический	5.00	-
250	480525.87	2235134.62	Картометрический	5.00	-
251	480532.39	2235098.89	Картометрический	5.00	-
252	480528.52	2235073.76	Картометрический	5.00	-
253	480538.69	2235043.29	Картометрический	5.00	-
254	480578.95	2235036.25	Картометрический	5.00	-
255	480622.64	2235022.45	Картометрический	5.00	-
256	480718.34	2235243.53	Картометрический	5.00	-
257	480742.15	2235275.53	Картометрический	5.00	-
258	480981.19	2235247.37	Картометрический	5.00	-
259	481077.37	2235225.60	Картометрический	5.00	-
260	481120.54	2235205.75	Картометрический	5.00	-
261	481179.38	2235168.07	Картометрический	5.00	-
262	481150.30	2235095.45	Картометрический	5.00	-
263	481149.82	2235071.47	Картометрический	5.00	-
264	481198.43	2235053.13	Картометрический	5.00	-
265	481224.98	2235042.19	Картометрический	5.00	-
266	481231.27	2235030.90	Картометрический	5.00	-
267	481255.03	2235022.58	Картометрический	5.00	-
268	481261.98	2234979.78	Картометрический	5.00	-
269	481194.13	2234852.01	Картометрический	5.00	-
270	481113.25	2234843.35	Картометрический	5.00	-
271	481108.37	2234828.80	Картометрический	5.00	-
272	481210.36	2234797.45	Картометрический	5.00	-
273	481218.09	2234812.75	Аналитический	0.10	-
274	481261.70	2234906.14	Аналитический	0.10	-
275	481305.41	2234896.09	Аналитический	0.10	-
276	481275.69	2235074.46	Картометрический	5.00	-

1	2	3	4	5	6
277	481363.79	2235088.54	Картометрический	5.00	-
278	481414.55	2235101.39	Картометрический	5.00	-
279	481451.64	2235125.59	Картометрический	5.00	-
280	481468.52	2235165.23	Картометрический	5.00	-
281	481541.02	2235204.88	Картометрический	5.00	-
282	481573.89	2235203.18	Картометрический	5.00	-
283	481672.55	2235205.09	Картометрический	5.00	-
284	481699.22	2235200.43	Картометрический	5.00	-
285	481721.28	2235195.29	Картометрический	5.00	-
286	481800.75	2235096.17	Картометрический	5.00	-
287	481844.89	2235070.54	Картометрический	5.00	-
288	481859.82	2235070.95	Картометрический	5.00	-
289	481899.46	2235092.88	Картометрический	5.00	-
290	481908.86	2235112.72	Картометрический	5.00	-
291	481937.82	2235154.53	Картометрический	5.00	-
292	481972.72	2235160.17	Картометрический	5.00	-
293	481983.95	2235151.24	Картометрический	5.00	-
294	481998.63	2235112.82	Картометрический	5.00	-
295	482029.10	2234948.96	Картометрический	5.00	-
296	482018.66	2234915.12	Картометрический	5.00	-
297	482125.16	2234882.77	Картометрический	5.00	-
298	482181.89	2235084.05	Картометрический	5.00	-
299	482216.41	2235090.68	Картометрический	5.00	-
300	482255.13	2235068.20	Картометрический	5.00	-
301	482278.10	2235004.41	Картометрический	5.00	-
302	482265.85	2234883.22	Картометрический	5.00	-
303	482262.84	2234869.57	Картометрический	5.00	-
304	482257.83	2234849.29	Картометрический	5.00	-
305	482448.62	2234801.77	Картометрический	5.00	-
306	482518.45	2234914.17	Картометрический	5.00	-
307	482573.04	2234960.29	Картометрический	5.00	-
308	482619.39	2234929.11	Картометрический	5.00	-
309	482694.13	2234875.32	Картометрический	5.00	-
310	482710.04	2234859.23	Картометрический	5.00	-
311	482664.24	2234746.41	Картометрический	5.00	-
312	482708.91	2234728.81	Картометрический	5.00	-
313	482704.01	2234715.73	Картометрический	5.00	-
314	482736.66	2234706.97	Картометрический	5.00	-
315	482771.43	2234696.10	Картометрический	5.00	-
316	482800.95	2234674.84	Картометрический	5.00	-
317	482882.70	2234620.33	Картометрический	5.00	-
318	482907.59	2234591.74	Картометрический	5.00	-
319	482935.58	2234565.63	Картометрический	5.00	-
320	482957.66	2234538.63	Картометрический	5.00	-
321	482978.91	2234507.40	Картометрический	5.00	-
322	482968.08	2234470.93	Картометрический	5.00	-
323	482960.48	2234427.91	Картометрический	5.00	-
324	482955.66	2234408.20	Картометрический	5.00	-

1	2	3	4	5	6
325	482934.63	2234384.41	Картометрический	5.00	-
326	482926.92	2234358.97	Картометрический	5.00	-
327	482920.46	2234336.92	Картометрический	5.00	-
328	482918.42	2234319.55	Картометрический	5.00	-
329	482937.82	2234326.41	Картометрический	5.00	-
330	482961.80	2234352.78	Картометрический	5.00	-
331	483008.21	2234368.65	Картометрический	5.00	-
332	483034.36	2234377.24	Картометрический	5.00	-
333	483090.10	2234384.26	Картометрический	5.00	-
334	483148.46	2234370.13	Картометрический	5.00	-
335	483218.73	2234338.29	Картометрический	5.00	-
336	483288.20	2234292.03	Картометрический	5.00	-
337	483331.41	2234264.28	Картометрический	5.00	-
338	483367.85	2234237.35	Картометрический	5.00	-
339	483367.08	2234219.56	Картометрический	5.00	-
340	483343.98	2234184.73	Картометрический	5.00	-
341	483373.39	2234121.36	Картометрический	5.00	-
1	483379.45	2234086.66	Картометрический	5.00	-
342	482994.90	2234600.16	Картометрический	5.00	-
343	483006.94	2234622.20	Картометрический	5.00	-
344	483008.98	2234683.07	Картометрический	5.00	-
345	483009.06	2234790.97	Картометрический	5.00	-
346	482871.82	2234854.96	Картометрический	5.00	-
347	482796.76	2234693.98	Картометрический	5.00	-
348	482934.01	2234629.81	Картометрический	5.00	-
342	482994.90	2234600.16	Картометрический	5.00	-
349	482078.14	2234627.28	Картометрический	5.00	-
350	481878.49	2234682.13	Картометрический	5.00	-
351	481838.50	2234578.26	Аналитический	0.10	-
352	481889.87	2234557.17	Аналитический	0.10	-
353	481904.58	2234577.66	Аналитический	0.10	-
354	481914.10	2234587.06	Аналитический	0.10	-
355	481936.69	2234590.54	Аналитический	0.10	-
356	482014.19	2234557.63	Аналитический	0.10	-
357	482028.08	2234564.50	Аналитический	0.10	-
349	482078.14	2234627.28	Картометрический	5.00	-
358	480921.45	2234749.32	Картометрический	5.00	-
359	480962.64	2234835.21	Картометрический	5.00	-
360	480974.77	2234875.68	Картометрический	5.00	-
361	480887.86	2234894.38	Картометрический	5.00	-
362	480890.08	2234868.15	Картометрический	5.00	-
363	480844.28	2234769.34	Картометрический	5.00	-
358	480921.45	2234749.32	Картометрический	5.00	-
364	481871.39	2235319.56	Аналитический	2.50	-

1	2	3	4	5	6
365	481875.27	2235330.51	Аналитический	2.50	-
366	481873.91	2235350.84	Аналитический	2.50	-
367	481894.11	2235375.04	Аналитический	2.50	-
368	481897.06	2235385.64	Аналитический	2.50	-
369	481899.17	2235394.95	Аналитический	2.50	-
370	481905.47	2235407.67	Аналитический	2.50	-
371	481901.64	2235428.91	Аналитический	2.50	-
372	481898.01	2235477.50	Аналитический	2.50	-
373	481893.72	2235490.60	Аналитический	2.50	-
374	481873.28	2235521.00	Аналитический	2.50	-
375	481863.89	2235539.16	Аналитический	2.50	-
376	481851.55	2235553.08	Аналитический	2.50	-
377	481835.83	2235564.87	Аналитический	2.50	-
378	481818.04	2235564.80	Аналитический	2.50	-
379	481749.96	2235524.85	Аналитический	2.50	-
380	481719.03	2235513.88	Аналитический	2.50	-
381	481671.74	2235496.92	Аналитический	2.50	-
382	481653.94	2235496.82	Аналитический	2.50	-
383	481638.69	2235501.44	Аналитический	2.50	-
384	481619.98	2235518.72	Аналитический	2.50	-
385	481614.39	2235529.72	Аналитический	2.50	-
386	481613.08	2235550.88	Аналитический	2.50	-
387	481618.54	2235563.60	Аналитический	2.50	-
388	481676.76	2235602.86	Аналитический	2.50	-
389	481688.50	2235613.02	Аналитический	2.50	-
390	481692.01	2235625.26	Аналитический	2.50	-
391	481709.32	2235640.16	Аналитический	2.50	-
392	481720.83	2235657.52	Аналитический	2.50	-
393	481725.22	2235692.28	Аналитический	2.50	-
394	481725.57	2235712.60	Аналитический	2.50	-
395	481719.74	2235731.82	Аналитический	2.50	-
396	481707.66	2235743.43	Аналитический	2.50	-
397	481688.96	2235751.59	Аналитический	2.50	-
398	481666.90	2235753.66	Аналитический	2.50	-
399	481647.14	2235748.88	Аналитический	2.50	-
400	481622.19	2235733.72	Аналитический	2.50	-
401	481601.89	2235709.16	Аналитический	2.50	-
402	481582.43	2235703.14	Аналитический	2.50	-
403	481563.39	2235698.84	Аналитический	2.50	-
404	481543.82	2235703.28	Аналитический	2.50	-
405	481542.12	2235721.60	Аналитический	2.50	-
406	481553.38	2235767.38	Аналитический	2.50	-
407	481570.16	2235811.47	Аналитический	2.50	-
408	481572.23	2235822.92	Аналитический	2.50	-
409	481565.84	2235833.90	Аналитический	2.50	-
410	481560.72	2235842.32	Аналитический	2.50	-
411	481555.62	2235848.24	Аналитический	2.50	-
412	481556.39	2235857.96	Аналитический	2.50	-

1	2	3	4	5	6
413	481562.77	2235866.91	Аналитический	2.50	-
414	481563.14	2235875.36	Аналитический	2.50	-
415	481549.52	2235891.82	Аналитический	2.50	-
416	481546.47	2235914.66	Аналитический	2.50	-
417	481532.39	2235940.42	Аналитический	2.50	-
418	481543.35	2235955.71	Аналитический	2.50	-
419	481541.61	2235965.44	Аналитический	2.50	-
420	481541.09	2235992.12	Аналитический	2.50	-
421	481566.89	2236016.12	Аналитический	2.50	-
422	481585.46	2236020.64	Аналитический	2.50	-
423	481608.86	2236026.40	Аналитический	2.50	-
424	481623.53	2236033.92	Аналитический	2.50	-
425	481644.28	2236033.12	Аналитический	2.50	-
426	481660.46	2236032.92	Аналитический	2.50	-
427	481674.35	2236036.66	Аналитический	2.50	-
428	481683.25	2236043.88	Аналитический	2.50	-
429	481683.07	2236056.00	Аналитический	2.50	-
430	481677.75	2236062.80	Аналитический	2.50	-
431	481647.56	2236077.70	Аналитический	2.50	-
432	481631.38	2236086.87	Аналитический	2.50	-
433	481622.07	2236102.12	Аналитический	2.50	-
434	481614.34	2236112.20	Аналитический	2.50	-
435	481599.88	2236128.64	Аналитический	2.50	-
436	481586.10	2236160.34	Аналитический	2.50	-
437	481583.78	2236182.32	Аналитический	2.50	-
438	481587.70	2236212.00	Аналитический	2.50	-
439	481619.73	2236253.61	Аналитический	2.50	-
440	481638.30	2236272.32	Аналитический	2.50	-
441	481653.93	2236285.08	Аналитический	2.50	-
442	481669.99	2236293.18	Аналитический	2.50	-
443	481686.90	2236301.72	Аналитический	2.50	-
444	481723.06	2236327.40	Аналитический	2.50	-
445	481729.47	2236359.03	Аналитический	2.50	-
446	481726.27	2236384.82	Аналитический	2.50	-
447	481723.37	2236403.02	Аналитический	2.50	-
448	481713.16	2236413.58	Аналитический	2.50	-
449	481702.72	2236423.62	Аналитический	2.50	-
450	481696.10	2236444.41	Аналитический	2.50	-
451	481689.22	2236471.48	Аналитический	2.50	-
452	481677.56	2236499.32	Аналитический	2.50	-
453	481675.25	2236524.30	Аналитический	2.50	-
454	481677.92	2236543.83	Картометрический	5.00	-
455	481686.05	2236555.60	Картометрический	5.00	-
456	481691.84	2236563.76	Аналитический	2.50	-
457	481709.61	2236569.34	Аналитический	2.50	-
458	481727.82	2236570.26	Аналитический	2.50	-
459	481749.90	2236555.54	Аналитический	2.50	-
460	481756.76	2236534.40	Аналитический	2.50	-

1	2	3	4	5	6
461	481764.46	2236514.12	Аналитический	2.50	-
462	481771.71	2236501.44	Аналитический	2.50	-
463	481782.74	2236496.82	Аналитический	2.50	-
464	481789.93	2236500.24	Аналитический	2.50	-
465	481804.30	2236507.06	Аналитический	2.50	-
466	481817.84	2236511.36	Аналитический	2.50	-
467	481826.61	2236512.74	Аналитический	2.50	-
468	481831.50	2236516.64	Аналитический	2.50	-
469	481838.87	2236549.96	Аналитический	2.50	-
470	481838.33	2236582.12	Аналитический	2.50	-
471	481833.73	2236599.39	Аналитический	2.50	-
472	481830.60	2236610.04	Аналитический	2.50	-
473	481825.85	2236618.48	Аналитический	2.50	-
474	481820.74	2236640.48	Аналитический	2.50	-
475	481813.02	2236666.70	Аналитический	2.50	-
476	481806.59	2236685.72	Аналитический	2.50	-
477	481799.70	2236715.32	Аналитический	2.50	-
478	481792.37	2236744.52	Аналитический	2.50	-
479	481791.46	2236764.82	Аналитический	2.50	-
480	481794.96	2236793.98	Аналитический	2.50	-
481	481801.50	2236818.02	Аналитический	2.50	-
482	481823.61	2236845.44	Аналитический	2.50	-
483	481845.87	2236861.46	Аналитический	2.50	-
484	481861.75	2236884.90	Аналитический	2.50	-
485	481873.56	2236897.65	Аналитический	2.50	-
486	481889.24	2236907.80	Аналитический	2.50	-
487	481905.23	2236923.16	Аналитический	2.50	-
488	481908.20	2236921.90	Аналитический	2.50	-
489	481915.02	2236942.75	Картометрический	5.00	-
490	481914.78	2236950.82	Картометрический	5.00	-
491	481906.53	2236952.10	Картометрический	5.00	-
492	481755.22	2236975.42	Картометрический	5.00	-
493	481688.36	2236985.62	Аналитический	0.50	-
494	481640.53	2236988.15	Аналитический	0.50	-
495	481635.95	2236993.09	Аналитический	0.50	-
496	481635.86	2236992.91	Аналитический	0.50	-
497	481623.38	2236966.20	Картометрический	5.00	-
498	481584.80	2236874.81	Картометрический	5.00	-
499	481549.87	2236791.25	Картометрический	5.00	-
500	481557.98	2236789.88	Картометрический	5.00	-
501	481585.32	2236785.54	Картометрический	5.00	-
502	481708.52	2236765.89	Картометрический	5.00	-
503	481702.09	2236735.87	Картометрический	5.00	-
504	481785.00	2236723.52	Картометрический	5.00	-
505	481789.05	2236688.59	Картометрический	5.00	-
506	481804.14	2236639.78	Картометрический	5.00	-
507	481726.74	2236653.68	Картометрический	5.00	-
508	481709.86	2236610.72	Картометрический	5.00	-



1	2	3	4	5	6
509	481699.46	2236589.03	Картометрический	5.00	-
510	481664.40	2236571.75	Картометрический	5.00	-
511	481658.58	2236547.07	Картометрический	5.00	-
512	481658.04	2236519.31	Картометрический	5.00	-
513	481679.85	2236453.85	Картометрический	5.00	-
514	481679.59	2236434.50	Картометрический	5.00	-
515	481607.54	2236389.62	Аналитический	0.10	-
516	481599.10	2236299.58	Картометрический	5.00	-
517	481596.47	2236276.70	Картометрический	5.00	-
518	481573.67	2236254.73	Картометрический	5.00	-
519	481570.49	2236234.26	Картометрический	5.00	-
520	481569.86	2236109.69	Аналитический	0.10	-
521	481570.65	2236087.84	Аналитический	0.10	-
522	481538.99	2236021.30	Картометрический	5.00	-
523	481502.15	2236006.64	Картометрический	5.00	-
524	481443.99	2235842.40	Картометрический	5.00	-
525	481438.76	2235808.66	Картометрический	5.00	-
526	481489.53	2235772.28	Картометрический	5.00	-
527	481588.02	2235510.45	Картометрический	5.00	-
528	481661.74	2235429.35	Аналитический	0.10	-
529	481664.39	2235408.71	Аналитический	0.10	-
530	481671.42	2235358.06	Аналитический	2.50	-
531	481680.37	2235365.01	Аналитический	2.50	-
532	481698.39	2235369.96	Аналитический	2.50	-
533	481711.20	2235367.53	Аналитический	2.50	-
534	481727.75	2235361.24	Аналитический	2.50	-
535	481740.91	2235353.68	Аналитический	2.50	-
536	481763.40	2235341.49	Аналитический	2.50	-
537	481780.01	2235332.43	Аналитический	2.50	-
538	481795.56	2235328.56	Аналитический	2.50	-
539	481801.14	2235329.79	Аналитический	2.50	-
540	481818.95	2235326.06	Аналитический	2.50	-
541	481834.56	2235320.78	Аналитический	2.50	-
542	481848.63	2235318.14	Аналитический	2.50	-
364	481871.39	2235319.56	Аналитический	2.50	-
543	481708.86	2235389.35	Картометрический	5.00	-
544	481708.86	2235478.83	Картометрический	5.00	-
545	481668.19	2235478.83	Картометрический	5.00	-
546	481668.19	2235389.35	Картометрический	5.00	-
543	481708.86	2235389.35	Картометрический	5.00	-
547	481054.81	2235654.52	Картометрический	5.00	-
548	481094.67	2235693.54	Картометрический	5.00	-
549	481106.20	2235717.42	Картометрический	5.00	-
550	481061.34	2235850.94	Картометрический	5.00	-
551	481053.34	2235920.25	Картометрический	5.00	-
552	481053.33	2235940.13	Картометрический	5.00	-

1	2	3	4	5	6
553	481116.76	2236157.93	Картометрический	5.00	-
554	481121.24	2236178.67	Картометрический	5.00	-
555	481160.35	2236423.60	Картометрический	5.00	-
556	481166.03	2236441.07	Картометрический	5.00	-
557	481237.35	2236417.48	Картометрический	5.00	-
558	481280.60	2236517.32	Картометрический	5.00	-
559	481405.01	2236480.20	Картометрический	5.00	-
560	481459.32	2236619.92	Картометрический	5.00	-
561	481271.09	2236707.31	Аналитический	2.50	-
562	481260.18	2236681.87	Аналитический	2.50	-
563	481233.15	2236660.60	Аналитический	2.50	-
564	481204.40	2236648.63	Аналитический	2.50	-
565	481170.46	2236662.04	Аналитический	2.50	-
566	481133.49	2236698.71	Аналитический	2.50	-
567	481097.34	2236734.57	Аналитический	2.50	-
568	481061.61	2236771.68	Аналитический	2.50	-
569	481025.07	2236801.17	Аналитический	2.50	-
570	480997.04	2236818.84	Аналитический	2.50	-
571	480970.72	2236834.82	Аналитический	2.50	-
572	480939.35	2236841.47	Аналитический	2.50	-
573	480927.51	2236835.49	Аналитический	2.50	-
574	480939.49	2236804.21	Аналитический	2.50	-
575	480988.80	2236757.83	Аналитический	2.50	-
576	481009.33	2236731.15	Аналитический	2.50	-
577	481029.67	2236702.12	Аналитический	2.50	-
578	481025.54	2236674.17	Аналитический	2.50	-
579	481012.89	2236660.57	Картометрический	5.00	-
580	480980.70	2236661.29	Картометрический	5.00	-
581	480941.69	2236672.14	Картометрический	5.00	-
582	480912.84	2236683.88	Картометрический	5.00	-
583	480884.00	2236693.93	Картометрический	5.00	-
584	480873.03	2236682.02	Картометрический	5.00	-
585	480879.99	2236633.80	Картометрический	5.00	-
586	480905.48	2236614.43	Картометрический	5.00	-
587	480908.92	2236600.05	Картометрический	5.00	-
588	480905.78	2236592.32	Аналитический	0.10	-
589	480844.65	2236441.53	Картометрический	5.00	-
590	481041.81	2236409.87	Картометрический	5.00	-
591	480974.21	2236092.23	Картометрический	5.00	-
592	480730.85	2236136.76	Картометрический	5.00	-
593	480723.53	2236115.03	Аналитический	0.10	-
594	480660.64	2235943.76	Аналитический	0.10	-
595	480623.67	2235842.07	Аналитический	0.10	-
596	480832.50	2235746.30	Картометрический	5.00	-
597	480847.32	2235740.54	Картометрический	5.00	-
598	480978.92	2235671.36	Картометрический	5.00	-
599	481001.10	2235666.38	Картометрический	5.00	-
547	481054.81	2235654.52	Картометрический	5.00	-

1	2	3	4	5	6
600	481010.82	2235718.61	Картометрический	5.00	-
601	481026.32	2235756.19	Картометрический	5.00	-
602	480918.24	2235823.59	Картометрический	5.00	-
603	480901.78	2235780.98	Картометрический	5.00	-
600	481010.82	2235718.61	Картометрический	5.00	-
604	480890.48	2235793.77	Картометрический	5.00	-
605	480926.85	2235892.15	Картометрический	5.00	-
606	480829.87	2235940.78	Картометрический	5.00	-
607	480793.14	2235846.23	Картометрический	5.00	-
604	480890.48	2235793.77	Картометрический	5.00	-

### 3. Сведения о характерных точках части (частей) границы объекта

Обозначение характерных точек части границы	Координаты, м		Метод определения координат характерной точки	Средняя квадратическая погрешность положения характерной точки (Mt), м	Описание обозначения точки на местности (при наличии)
	X	Y			
1	2	3	4	5	6
Часть №					
-	-	-	-	-	-



Рисун 4  
План границ объекта



Масштаб 1:5000

Используемые условные знаки и обозначения:

- границы территориальной зоны
- границы муниципального образования
- характерные точки границ территориальной зоны

Руководитель ООО «Городское-проектный центр»  
Полное наименование: ООО «Городское-проектный центр»  
Место для отбора проб: 1918 Шумово, Дача № 22, 4 апреля 2021 г.  
Место для отбора проб: 1918 Шумово, Дача № 22, 4 апреля 2021 г.

## ОПИСАНИЕ МЕСТОПОЛОЖЕНИЯ ГРАНИЦ

Зона сельскохозяйственного производства села Краснореченка - СХ2/1

---

(наименование объекта, местоположение границ которого описано  
(далее - объект)

## Раздел 1

Сведения об объекте		
№ п/п	Характеристики объекта	Описание характеристик
1	2	3
1	Местоположение объекта	Воронежская область, Грибановский муниципальный район, Краснореченское сельское поселение, село Краснореченка
2	Площадь объекта ± величина погрешности определения площади ( $P \pm \Delta P$ )	166232+/-7135 м <sup>2</sup>
3	Иные характеристики объекта	-

## Раздел 2

Сведения о местоположении границ объекта					
1. Система координат: МСК - 36, зона 2					
2. Сведения о характерных точках границ объекта					
Обозначение характерных точек границ	Координаты, м		Метод определения координат характерной точки	Средняя квадратическая погрешность положения характерной точки (Mt), м	Описание обозначения точки на местности (при наличии)
	X	Y			
1	2	3	4	5	6
1	481363.77	2234499.61	Аналитический	0.10	-
2	481376.28	2234505.93	Картометрический	5.00	-
3	481454.83	2234675.76	Картометрический	5.00	-
4	481500.16	2234778.91	Картометрический	5.00	-
5	481448.28	2234784.97	Аналитический	0.10	-
6	481313.34	2234828.62	Аналитический	0.10	-
7	481305.41	2234896.09	Аналитический	0.10	-
8	481261.70	2234906.14	Аналитический	0.10	-
9	481218.09	2234812.75	Аналитический	0.10	-
10	481210.36	2234797.45	Картометрический	5.00	-
11	481172.78	2234711.79	Картометрический	5.00	-
12	481109.38	2234562.52	Картометрический	5.00	-
13	481124.60	2234556.18	Аналитический	0.10	-
14	481147.56	2234546.59	Аналитический	0.10	-
15	481181.90	2234541.22	Аналитический	0.10	-
16	481237.02	2234526.62	Аналитический	0.10	-
17	481269.66	2234518.28	Аналитический	0.10	-
18	481337.70	2234503.52	Аналитический	0.10	-
1	481363.77	2234499.61	Аналитический	0.10	-
19	481010.82	2235718.61	Картометрический	5.00	-
20	481026.32	2235756.19	Картометрический	5.00	-
21	480918.24	2235823.59	Картометрический	5.00	-
22	480901.78	2235780.98	Картометрический	5.00	-
19	481010.82	2235718.61	Картометрический	5.00	-
23	480974.21	2236092.23	Картометрический	5.00	-
24	481041.81	2236409.87	Картометрический	5.00	-
25	480844.65	2236441.53	Картометрический	5.00	-
26	480817.43	2236374.48	Аналитический	0.10	-
27	480804.01	2236338.86	Аналитический	0.10	-
28	480752.85	2236202.35	Аналитический	0.10	-
29	480730.85	2236136.76	Картометрический	5.00	-
23	480974.21	2236092.23	Картометрический	5.00	-

3. Сведения о характерных точках части (частей) границы объекта					
Обозначение характерных точек части границы	Координаты, м		Метод определения координат характерной точки	Средняя квадратическая погрешность положения характерной точки (Mt), м	Описание обозначения точки на местности (при наличии)
	X	Y			
1	2	3	4	5	6
Часть №					
-	-	-	-	-	-





Раздел 4  
План границ объекта



Используемые условные знаки и обозначения:

границы территориальной зоны

1  
 характерная точка границ территориальной зоны

Масштаб 1:5000

Руководитель БУ ВО «Нормативно-проектный центр»  
 Подпись *Ю.В. Шалыгина* Дата « 27 » апреля 2021 г.  
 Место для оттиска печати (при наличии) лица, составившего описание местоположения границ объекта

## ОПИСАНИЕ МЕСТОПОЛОЖЕНИЯ ГРАНИЦ

Зона рекреационного назначения - объектов отдыха села Краснореченка - Р1/1

(наименование объекта, местоположение границ которого описано  
(далее - объект)

## Раздел 1

Сведения об объекте		
№ п/п	Характеристики объекта	Описание характеристик
1	2	3
1	Местоположение объекта	Воронежская область, Грибановский муниципальный район, Краснореченское сельское поселение, село Краснореченка
2	Площадь объекта $\pm$ величина погрешности определения площади ( $P \pm \Delta P$ )	5288 $\pm$ 1273 м <sup>2</sup>
3	Иные характеристики объекта	-

## Раздел 2

Сведения о местоположении границ объекта					
1. Система координат: МСК - 36, зона 2					
2. Сведения о характерных точках границ объекта					
Обозначение характерных точек границ	Координаты, м		Метод определения координат характерной точки	Средняя квадратическая погрешность положения характерной точки (Mt), м	Описание обозначения точки на местности (при наличии)
	X	Y			
1	2	3	4	5	6
1	480358.27	2235228.78	Картометрический	5.00	-
2	480359.18	2235242.38	Картометрический	5.00	-
3	480361.69	2235250.02	Картометрический	5.00	-
4	480361.69	2235290.96	Картометрический	5.00	-
5	480270.24	2235290.96	Картометрический	5.00	-
6	480270.24	2235237.79	Картометрический	5.00	-
7	480290.58	2235237.04	Картометрический	5.00	-
8	480316.44	2235230.37	Картометрический	5.00	-
9	480333.79	2235230.31	Картометрический	5.00	-
1	480358.27	2235228.78	Картометрический	5.00	-
3. Сведения о характерных точках части (частей) границы объекта					
Обозначение характерных точек части границы	Координаты, м		Метод определения координат характерной точки	Средняя квадратическая погрешность положения характерной точки (Mt), м	Описание обозначения точки на местности (при наличии)
	X	Y			
1	2	3	4	5	6
Часть №					
-	-	-	-	-	-



## Раздел 4

## План границ объекта




Масштаб 1:2000

Используемые условные знаки и обозначения :



границы территориальной зоны



характерная точка границ территориальной зоны

Руководитель БУВО «Нормативно-проектный центр»

Подпись Ю.В.Шалыгина Ю.В.Шалыгина Дата « 27 » апреля 2021 г.

Место для оттиска печати (при наличии) лица, составившего описание местоположения границ объекта



## ОПИСАНИЕ МЕСТОПОЛОЖЕНИЯ ГРАНИЦ

Зона природных территорий и защитного озеленения села Краснореченка - Р2/1

---

(наименование объекта, местоположение границ которого описано  
(далее - объект)

## Раздел 1

Сведения об объекте		
№ п/п	Характеристики объекта	Описание характеристик
1	2	3
1	Местоположение объекта	Воронежская область, Грибановский муниципальный район, Краснореченское сельское поселение, село Краснореченка
2	Площадь объекта ± величина погрешности определения площади ( $P \pm \Delta P$ )	12180+/-1931 м <sup>2</sup>
3	Иные характеристики объекта	-

## Раздел 2


Сведения о местоположении границ объекта					
1. Система координат: МСК - 36, зона 2					
2. Сведения о характерных точках границ объекта					
Обозначение характерных точек границ	Координаты, м		Метод определения координат характерной точки	Средняя квадратическая погрешность положения характерной точки (Mt), м	Описание обозначения точки на местности (при наличии)
	X	Y			
1	2	3	4	5	6
1	483114.75	2234661.30	Аналитический	2.50	-
2	483106.26	2234671.84	Аналитический	2.50	-
3	483105.33	2234692.59	Аналитический	2.50	-
4	483103.89	2234735.34	Аналитический	2.50	-
5	483097.00	2234767.06	Аналитический	2.50	-
6	483073.18	2234806.34	Аналитический	2.50	-
7	483052.40	2234824.88	Аналитический	2.50	-
8	483026.58	2234836.18	Аналитический	2.50	-
9	482997.35	2234855.10	Аналитический	2.50	-
10	483007.94	2234825.23	Картометрический	5.00	-
11	483038.66	2234811.70	Картометрический	5.00	-
12	483055.98	2234796.51	Картометрический	5.00	-
13	483058.25	2234784.48	Картометрический	5.00	-
14	483052.24	2234765.30	Картометрический	5.00	-
15	483034.23	2234736.06	Картометрический	5.00	-
16	483016.03	2234712.23	Картометрический	5.00	-
17	483009.18	2234683.06	Картометрический	5.00	-
18	483026.33	2234643.26	Картометрический	5.00	-
19	483035.09	2234632.63	Картометрический	5.00	-
20	483065.29	2234634.07	Картометрический	5.00	-
21	483079.23	2234670.18	Картометрический	5.00	-
22	483100.73	2234648.72	Картометрический	5.00	-
1	483114.75	2234661.30	Аналитический	2.50	-
3. Сведения о характерных точках части (частей) границы объекта					
Обозначение характерных точек части границы	Координаты, м		Метод определения координат характерной точки	Средняя квадратическая погрешность положения характерной точки (Mt), м	Описание обозначения точки на местности (при наличии)
	X	Y			
1	2	3	4	5	6
Часть №					
-	-	-	-	-	-





## Раздел 4

## План границ объекта



Масштаб 1:2000

Используемые условные знаки и обозначения :



границы территориальной зоны



характерная точка границ территориальной зоны

Руководитель БУВО «Нормативно-проектный центр»

Подпись Ю.В.Шальгина Дата « 27 » апреля 2021 г.

Место для оттиска печати (при наличии) лица, составившего описание местоположения границ объекта



## ОПИСАНИЕ МЕСТОПОЛОЖЕНИЯ ГРАНИЦ

Зона ритуальных объектов села Краснореченка - СН1/1

---

(наименование объекта, местоположение границ которого описано  
(далее - объект)

## Раздел 1

Сведения об объекте		
№ п/п	Характеристики объекта	Описание характеристик
1	2	3
1	Местоположение объекта	Воронежская область, Грибановский муниципальный район, Краснореченское сельское поселение, село Краснореченка
2	Площадь объекта ± величина погрешности определения площади ( $P \pm \Delta P$ )	14859+/-2133 м <sup>2</sup>
3	Иные характеристики объекта	-

## Раздел 2

Сведения о местоположении границ объекта					
1. Система координат: МСК - 36, зона 2					
2. Сведения о характерных точках границ объекта					
Обозначение характерных точек границ	Координаты, м		Метод определения координат характерной точки	Средняя квадратическая погрешность положения характерной точки (Mt), м	Описание обозначения точки на местности (при наличии)
	X	Y			
1	2	3	4	5	6
1	481708.86	2235389.35	Картометрический	5.00	-
2	481708.86	2235478.83	Картометрический	5.00	-
3	481668.19	2235478.83	Картометрический	5.00	-
4	481668.19	2235389.35	Картометрический	5.00	-
1	481708.86	2235389.35	Картометрический	5.00	-
5	480890.48	2235793.77	Картометрический	5.00	-
6	480926.85	2235892.15	Картометрический	5.00	-
7	480829.87	2235940.78	Картометрический	5.00	-
8	480793.14	2235846.23	Картометрический	5.00	-
5	480890.48	2235793.77	Картометрический	5.00	-
3. Сведения о характерных точках части (частей) границы объекта					
Обозначение характерных точек части границы	Координаты, м		Метод определения координат характерной точки	Средняя квадратическая погрешность положения характерной точки (Mt), м	Описание обозначения точки на местности (при наличии)
	X	Y			
1	2	3	4	5	6
Часть №					
-	-	-	-	-	-



## Раздел 4

## План границ объекта

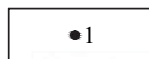


Масштаб 1:5000

Используемые условные знаки и обозначения :



границы территориальной зоны



•1 характерная точка границ территориальной зоны

Руководитель БУВО «Нормативно-проектный центр»

Подпись *Ю.В. Шалыгина* Ю.В. Шалыгина Дата « 27 » апреля 2021 г.

Место для оттиска печати (при наличии) лица, составившего описание местоположения границ объекта



Приложение № 2  
к правилам землепользования и застройки  
Краснореченского сельского поселения  
Грибановского муниципального района  
Воронежской области

СВЕДЕНИЯ О ГРАНИЦАХ ТЕРРИТОРИАЛЬНЫХ ЗОН,  
СОДЕРЖАЩИЕ ГРАФИЧЕСКОЕ ОПИСАНИЕ МЕСТОПОЛОЖЕНИЯ  
ГРАНИЦ ТЕРРИТОРИАЛЬНЫХ ЗОН, ПЕРЕЧЕНЬ КООРДИНАТ  
ХАРАКТЕРНЫХ ТОЧЕК ГРАНИЦ ТЕРРИТОРИАЛЬНЫХ ЗОН,  
РАСПОЛОЖЕННЫХ ЗА ГРАНИЦАМИ НАСЕЛЕННОГО ПУНКТА НА  
ТЕРРИТОРИИ КРАСНОРЕЧЕНСКОГО СЕЛЬСКОГО ПОСЕЛЕНИЯ

## ОПИСАНИЕ МЕСТОПОЛОЖЕНИЯ ГРАНИЦ

Зона улиц, дорог, инженерной и транспортной инфраструктуры  
за границами населенного пункта - ИТ1

(наименование объекта, местоположение границ которого описано  
(далее - объект)

## Раздел 1

Сведения об объекте		
№ п/п	Характеристики объекта	Описание характеристик
1	2	3
1	Местоположение объекта	Воронежская область, Грибановский муниципальный район, Краснореченское сельское поселение
2	Площадь объекта $\pm$ величина погрешности определения площади ( $P \pm \Delta P$ )	34328 $\pm$ 3242 м <sup>2</sup>
3	Иные характеристики объекта	-



## Раздел 2

Сведения о местоположении границ объекта					
1. Система координат: МСК - 36, зона 2					
2. Сведения о характерных точках границ объекта					
Обозначение характерных точек границ	Координаты, м		Метод определения координат характерной точки	Средняя квадратическая погрешность положения характерной точки (Mt), м	Описание обозначения точки на местности (при наличии)
	X	Y			
1	2	3	4	5	6
1	484251.65	2236774.52	Аналитический	0.50	-
2	483986.72	2236826.12	Аналитический	0.50	-
3	483551.33	2236920.12	Аналитический	0.50	-
4	483393.69	2236956.10	Аналитический	0.50	-
5	482874.98	2237056.84	Аналитический	0.50	-
6	482705.31	2237099.50	Аналитический	0.50	-
7	482416.21	2237158.77	Аналитический	0.50	-
8	482283.40	2237193.78	Картометрический	5.00	-
9	482264.39	2237189.80	Аналитический	0.50	-
10	482225.48	2237177.14	Аналитический	0.50	-
11	482081.01	2237126.00	Аналитический	0.50	-
12	482039.52	2237118.08	Аналитический	0.50	-
13	481991.60	2237116.99	Аналитический	0.50	-
14	481954.93	2237121.36	Аналитический	0.50	-
15	481919.45	2237126.84	Аналитический	0.50	-
16	481912.12	2237126.76	Аналитический	0.50	-
17	481911.96	2237126.78	Аналитический	0.50	-
18	481912.07	2237125.76	Аналитический	0.50	-
19	481910.73	2237106.62	Аналитический	0.50	-
20	481920.34	2237105.25	Аналитический	0.50	-
21	481950.37	2237101.20	Аналитический	0.50	-
22	481990.57	2237099.70	Аналитический	0.50	-
23	482041.31	2237097.94	Аналитический	0.50	-
24	482086.46	2237106.11	Аналитический	0.50	-
25	482232.05	2237158.24	Аналитический	0.50	-
26	482268.77	2237169.05	Аналитический	0.50	-
27	482294.94	2237171.55	Аналитический	0.50	-
28	482325.53	2237170.82	Аналитический	0.50	-
29	482355.12	2237167.35	Аналитический	0.50	-
30	482409.12	2237157.82	Аналитический	0.50	-
31	482469.55	2237145.11	Аналитический	0.50	-
32	482817.32	2237068.15	Аналитический	0.50	-
33	483033.05	2237020.45	Аналитический	0.50	-
34	483425.28	2236934.53	Аналитический	0.50	-
35	483584.89	2236898.63	Аналитический	0.50	-
36	483614.35	2236893.03	Аналитический	0.50	-

1	2	3	4	5	6
37	484027.48	2236803.02	Аналитический	0.50	-
38	484156.76	2236776.54	Аналитический	0.50	-
39	484190.19	2236772.35	Аналитический	0.50	-
40	484213.19	2236771.38	Аналитический	0.50	-
41	484238.58	2236772.73	Аналитический	0.50	-
1	484251.65	2236774.52	Аналитический	0.50	-
42	481878.10	2237104.28	Аналитический	0.50	-
43	481883.17	2237106.08	Аналитический	0.50	-
44	481883.89	2237107.40	Аналитический	0.50	-
45	481886.59	2237128.83	Аналитический	0.50	-
46	481886.31	2237130.09	Аналитический	0.50	-
47	481881.27	2237132.60	Аналитический	0.50	-
48	481855.41	2237133.53	Аналитический	0.50	-
49	481830.78	2237133.37	Аналитический	0.50	-
50	481784.50	2237131.24	Аналитический	0.50	-
51	481768.07	2237129.63	Аналитический	0.50	-
52	481742.30	2237122.94	Аналитический	0.50	-
53	481704.45	2237105.31	Аналитический	0.50	-
54	481673.85	2237078.71	Аналитический	0.50	-
55	481677.36	2237089.65	Аналитический	0.50	-
56	481661.05	2237093.99	Аналитический	0.50	-
57	481658.67	2237086.76	Аналитический	0.50	-
58	481654.25	2237075.72	Аналитический	0.50	-
59	481649.92	2237063.79	Аналитический	0.50	-
60	481646.55	2237054.13	Аналитический	0.50	-
61	481641.91	2237043.55	Аналитический	0.50	-
62	481637.02	2237033.73	Аналитический	0.50	-
63	481630.39	2237022.83	Аналитический	0.50	-
64	481623.30	2237005.73	Аналитический	0.50	-
65	481627.32	2237001.63	Аналитический	0.50	-
66	481635.86	2236992.91	Аналитический	0.50	-
67	481635.95	2236993.09	Аналитический	0.50	-
68	481641.76	2237006.21	Аналитический	0.50	-
69	481655.18	2237030.57	Аналитический	0.50	-
70	481665.71	2237043.98	Аналитический	0.50	-
71	481681.14	2237057.22	Аналитический	0.50	-
72	481714.23	2237086.43	Аналитический	0.50	-
73	481746.30	2237102.51	Аналитический	0.50	-
74	481769.56	2237106.18	Аналитический	0.50	-
75	481787.86	2237107.60	Аналитический	0.50	-
76	481835.67	2237109.10	Аналитический	0.50	-
77	481854.94	2237107.82	Аналитический	0.50	-
42	481878.10	2237104.28	Аналитический	0.50	-

3. Сведения о характерных точках части (частей) границы объекта					
Обозначение характерных точек части границы	Координаты, м		Метод определения координат характерной точки	Средняя квадратическая погрешность положения характерной точки (Mt), м	Описание обозначения точки на местности (при наличии)
	X	Y			
1	2	3	4	5	6
Часть №					
-	-	-	-	-	-





- Используемые условные знаки и обозначения:
- границы территориальной зоны
  - границы муниципального образования
  - характерная точка границ территориальной зоны

Масштаб 1:5000

Руководитель БУВО «Нормативно-проектный центр»  
Подпись Ю.В.Шалыгина Дата « 27 » апреля 2021г.

Место для оттиска печати (при наличии) лица, составившего описание местоположения границ объекта

